



Organisation des Nations Unies
pour l'alimentation
et l'agriculture

COMMISSION AFRICAINE SUR LES STATISTIQUES AGRICOLES
27ème Session, Sénégal

POINT 6 DE L'AGENDA

MISE EN ŒUVRE DE L'INITIATIVE 50X2030 EN AFRIQUE

CHIARA BRUNELLI

Statisticien

FAO Division Statistique


SOMMAIRE

- Objectifs de l'initiative
- Fonctionnement
- Résultats en Afrique
- Perspectives

INITIATIVE 50x2030

Objectifs supérieurs

- Construire des **partenariats** pour réduire le manque de statistiques agricoles
- Renforcer les capacités des pays à produire, analyser, interpréter et utiliser les **données** pour élaborer les politiques et améliorer les décisions dans le secteur agricole
- Fournir les infrastructures nécessaires au **développement de politiques basées sur les faits** pour le développement rural et la sécurité alimentaire



INITIATIVE 50x2030

OBJECTIFS

OBJ 1: CONSTRUIRE DE SOLIDES SYSTÈMES DE STATISTIQUE AGRICOLE

- Aider 50 L/LMICS à construire des **systèmes nationaux statistiques robustes** et soutenables
- Renforcer les capacités des pays à **produire, diffuser et utiliser des données fiables** sur les secteurs agricoles/ruraux
- **Développer des programmes d'enquêtes** utilisant des méthodes et outils présentant un bon rapport coût-efficacité

OBJ 2: EFFECTUER LE SUIVI-REPORTING SUR LES INDICATEURS ODD (ODD2 et GENRE)

- Produire les données nécessaires au **suivi des indicateurs nationaux**
- **Suivi des indicateurs ODD2** (2.3.1, 2.3.2, and 2.4.1), and **Genre** (5.a.1)
- Produire des données nécessaires au suivi d'autres indicateurs, par exemple pour des **engagements régionaux (PDDAA en Afrique)**

OBJ 3: PRODUIRE DES DONNÉES POUR LES POLITIQUES, LES PROGRAMMES DE DÉVELOPPEMENT ET LES PROGRAMMES D'INVESTISSEMENTS

- Générer des données utiles à la **prise de décision et au suivi des programmes** de développement agricole
- Produire des données nécessaire aux **décisions en terme d'investissement**
- Intégrer les dimensions économiques, sociales, environnementales et rurales dans les enquêtes pour **analyser les leviers de la productivité**

INITIATIVE 50x2030 PARTENARIATS

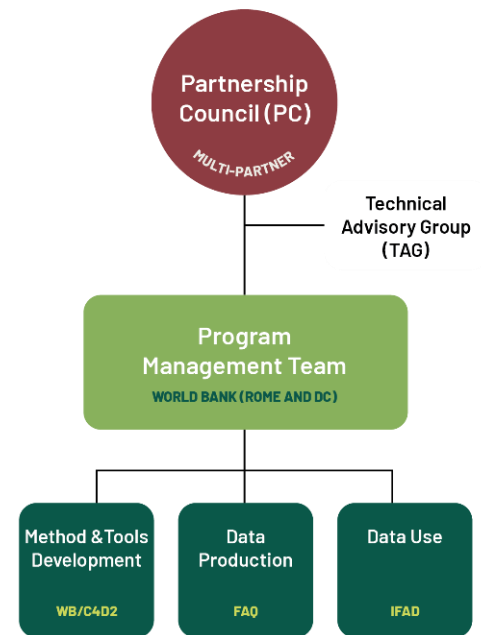
UNE ALLIANCE PUISSANTE



HLG-PCCB

High-level Group for Partnership, Coordination and
Capacity-Building for statistics for the 2030 Agenda for Sustainable Development

STRUCTURE DE GOUVERNANCE ET OPÉRATIONNELLE



COMPOSANTE PRODUCTION DE DONNÉES

- **Sous la responsabilité de la FAO**
 - Fournir un appui aux pays pour produire de meilleures statistiques grâce à une assistance technique et un appui financier pour mettre en place des programmes d'enquêtes agricoles intégrés.
- **Résultats attendus:**
 - Mise en place d'un programme/calendrier d'enquêtes adapté, basé sur une analyse précise des besoins et des manques de données existants
 - Des enquêtes agricoles intégrées conduites sur une base annuelle
 - Des données analysées, des résultats partagés et des jeux de données intégralement documentés et diffusés.

COMPOSANTE METHODES ET OUTILS

- **Sous la responsabilité de la Banque Mondiale**
 - Entreprendre un programme de recherche et développer les outils pour améliorer les méthodes de mesure et permettre une meilleure compréhension de la productivité agricole et des moyens d'existence en milieu rural
- **Résultats attendus:**
 - De meilleurs outils adoptés dans les programmes nationaux d'enquêtes (par exemple, utilisation de nouvelles technologies, intégration de nouvelles sources de données)

COMPOSANTE UTILISATION DES DONNÉES

- **Sous la responsabilité du FIDA**
 - Accent mis sur l'utilisation accrue des données d'enquêtes pour renseigner les investissements et politiques aux niveaux national, regional et global.
 - Renforcer les capacités des parties prenantes pour interpréter, analyser et utiliser les données agricoles dans la prise de décision; améliorer les pratiques de partage des données et les pratiques de communication
- **Résultats attendus:**
 - Cartographie des écosystèmes de données
 - Renforcement des capacités, formation
 - Stratégies et reseaux de communication renforcés

ENGAGEMENT DES PAYS PARTENAIRES

Les pays rejoignant l'initiative sont **supposés**:

- **Faire preuve d'un engagement de haut niveau**
Engagement politique pour la période entière de mise en œuvre (5-8 années) et **garantir une prise en charge technique et financière progressive du programme d'enquêtes.**
- **Assurer une gouvernance efficace**
Le pays doit s'efforcer de renforcer la gouvernance et la visibilité du secteur agricole dans le système statistique national.
- **Entreprendre une planification efficace**
Il est nécessaire d'améliorer la planification stratégique à long terme de la statistique agricole dans le pays.
- **Fournir des ressources humaines adéquates**
Les pays doivent consacrer une équipe qualifiée à la mise en œuvre ; 50x2030 peut soutenir des mécanismes de création d'un pool central de statisticiens agricoles.

OÙ NOUS TRAVAILLONS EN AFRIQUE



Source: FAO, 2021

Les limites et les noms indiqués et les désignations utilisées sur ces cartes n'impliquent l'expression d'aucune opinion de la part de la FAO concernant le statut juridique de tout pays, territoire, ville ou zone de ses autorités, ou concernant la délimitation de sa frontière et de ses limites. Les lignes en pointillés sur les cartes représentent des lignes frontalières approximatives pour lesquelles il n'y a peut-être pas encore un accord complet. La frontière définitive entre la République du Soudan et la République du Soudan du Sud n'avait pas encore été déterminée.

PRINCIPAUX RÉSULTATS

(I)

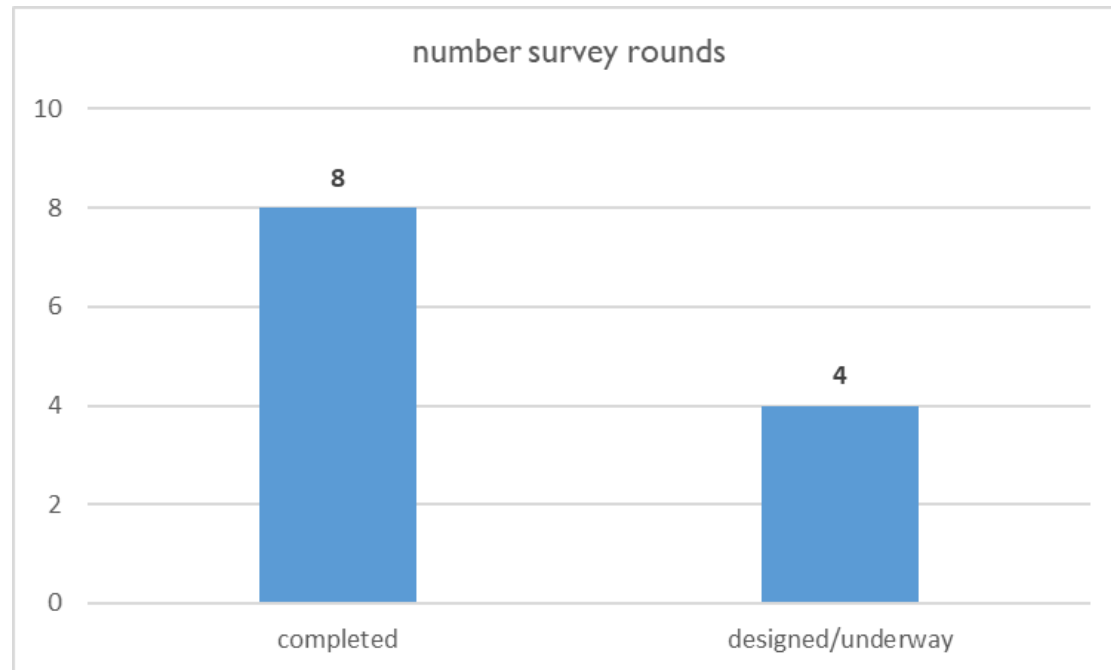
ENQUÊTES

8 cycles d'enquêtes complétés

- 3 au Sénégal
- 3 en Ouganda
- 1 en Ethiopie
- 1 round in Malawi

4 Enquêtes en cours

- Ethiopie
- Sénégal
- Tanzanie
- Ouganda



PRINCIPAUX RÉSULTATS (II)

DISSÉMINATION

5 rapports d'enquêtes diffusés

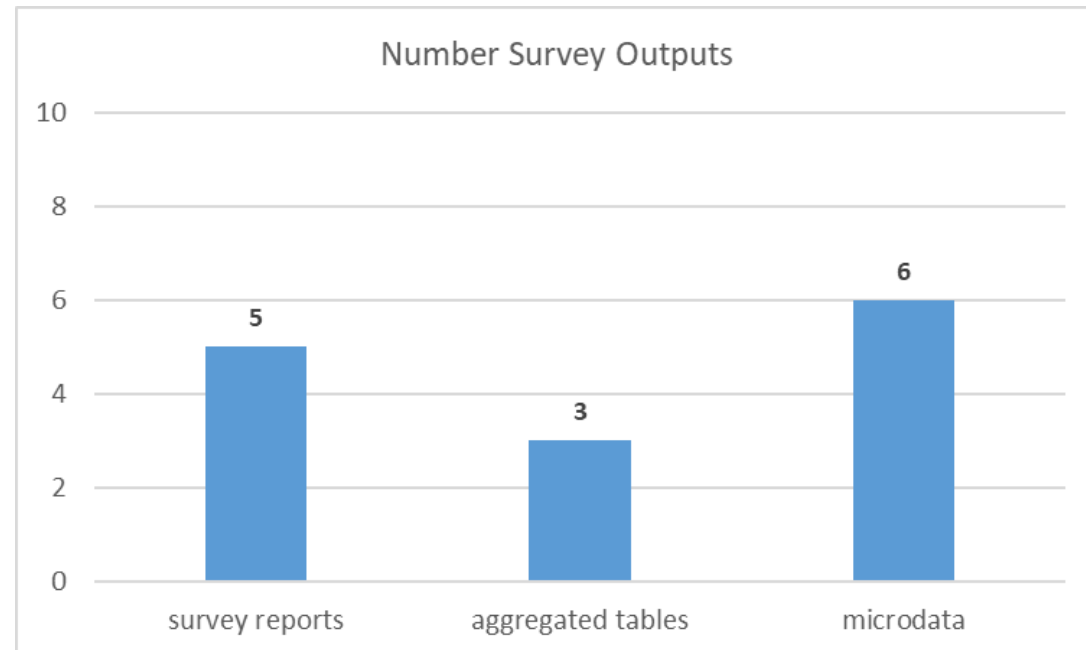
- Ethiopie (1)
- Malawi (1)
- Sénégal (2)
- Ouganda (1)

3 tableaux agrégés personnalisables

- Sénégal (2)
- Ouganda (1)

5 Ensembles de micro-données anonymisées disponibles

- Ouganda (1)
- Sénégal (3)
- Malawi (1)
- Ethiopie (1)



PRINCIPAUX RÉSULTATS

(III)

ODDs

ODD 2.3.1 et 2.3.2

- Disponibles au Sénégal
- En cours de préparation en ouganda
- Données collectées en Ethiopie

ODD 5.a.1

- Disponible en Ouganda
- Données collectées en Ethiopie et au Sénégal

ODD 2.4.1

- Sous-dimensions seront couvertes au Sénégal et en Ouganda

PDDAA

Pays avec la capacité de compiler ou de contribuer à fournir des données sur **9 indicateurs PDDAA:**

2.4 – accès aux services financiers

3.1i – consommation de fertilisants

3.1ii – augmentation des zones irriguées

3.1iv – accès aux services de conseil

3.1vi – droits fonciers

4.1i – Croissance de la valeur ajoutée Agricole, total

3.2i – Croissance de la valeur ajoutée Agricole, par travailleur

3.2ii – Croissance de la valeur ajoutée Agricole, par hectare

3.2iii – Croissance des rendements pour les principaux produits de base

QUELQUES RÉSULTATS PAR PAYS



SÉNÉGAL

- Etapes significatives dans l'intégration des **exploitations hors-ménages**
- Notes d'orientation de politiques agricoles fondées sur la base des enquêtes, discutées avec les partenaires nationaux.



OUGANDA

- Enquête Agricole existante intégrée avec l'enquête sur les niveaux de vie dans un **Programme d'Enquête Intégré** qui fournira un ensemble de données harmonisé sur les statistiques agricoles et les statistiques de pauvreté
- Etapes significatives dans l'intégration des **exploitations hors-ménages**

PERSPECTIVES

L'initiative prévoit d'intégrer 10 nouveaux pays africains entre juillet 2021 et juin 2023.

D'ici juin 2023, il est prévu un total de 13 pays partenaires pour la région Afrique.



Source: FAO, 2021

Les limites et les noms indiqués et les désignations utilisées sur ces cartes n'impliquent l'expression d'aucune opinion de la part de la FAO concernant le statut juridique de tout pays, territoire, ville ou zone de ses autorités, ou concernant la délimitation de sa frontière et de ses limites. Les lignes en pointillés sur les cartes représentent des lignes frontalières approximatives pour lesquelles il n'y a peut-être pas encore un accord complet. La frontière définitive entre la République du Soudan et la République du Soudan du Sud n'avait pas encore été déterminée.

SYNERGIES AVEC LA STRATEGIE MONDIALE – GSARS-II

countries	50x2030 Initiative	GSARS-II
Burkina Faso	●	●
Burundi	●	●
Ghana	●	●
Guinée	●	●
Kenya	●	●
Mali	●	●
Mozambique	●	●
Nigeria	●	●
Tanzania	●	●
Angola	○	●
Benin	○	●
Comores	○	●
Côte d'Ivoire	○	●
DRC	○	●
Egypt	○	●
Liberia	○	●
Madagascar	○	●
Niger	○	●
Sierra Leone	○	●
Sudan	○	●
Togo	○	●
Zambia	○	●
Zimbabwe	○	●
Ethiopia	●	
Malawi	●	
Senegal	●	
Uganda	●	
Guinea Bissau		●
Lesotho		●
Somalia	○	

Dans **9 pays**, l'initiative 50x2030 bénéficiera des activités de développement des capacités de la Stratégie mondiale d'amélioration des statistiques agricoles et rurales-II.

Le nombre de pays présentant des synergies entre l'Initiative et le GSARS-II devrait augmenter, puisque 14 pays du GSARS-II ont récemment demandé à bénéficier de l'Initiative. (les demandes sont en cours d'examen)

- covered (or to be covered)
- applied to Initiative

CONFÉRENCE MONDIALE SUR L'UTILISATION DES DONNÉES 2021



Objectifs:

1. Sensibiliser/Augmenter la demande d'utilisation des données
2. Établir des réseaux de décideurs
3. Faciliter l'apprentissage/le partage

Public:

- Décideurs/Utilisateurs de données dans tous les secteurs:
 - Secteur public/gouvernement
 - Organisations de la société civile/Médias
 - Donateurs/Organisations de développement
 - Institutions académiques/de recherche
 - Secteur privé (en particulier pour les cultures clés comme le café, cacao, etc.)

Dates:

- Annuel. Thème pour 2021 : «Intensifier l'utilisation des données: le rôle de l'intermédiaire de données»
- Du 30 novembre au 2 décembre (virtuel)
- 4 heures consécutives par jour

Inscription gratuite nécessaire sur: https://matchboxvirtual.com/50x2030_global_data_use_conference



Investing in rural people



MERCI

POUR PLUS D'INFORMATION:

info@50x2030.org

Christophe.Duhamel@fao.org

Chiara.Brunelli@fao.org